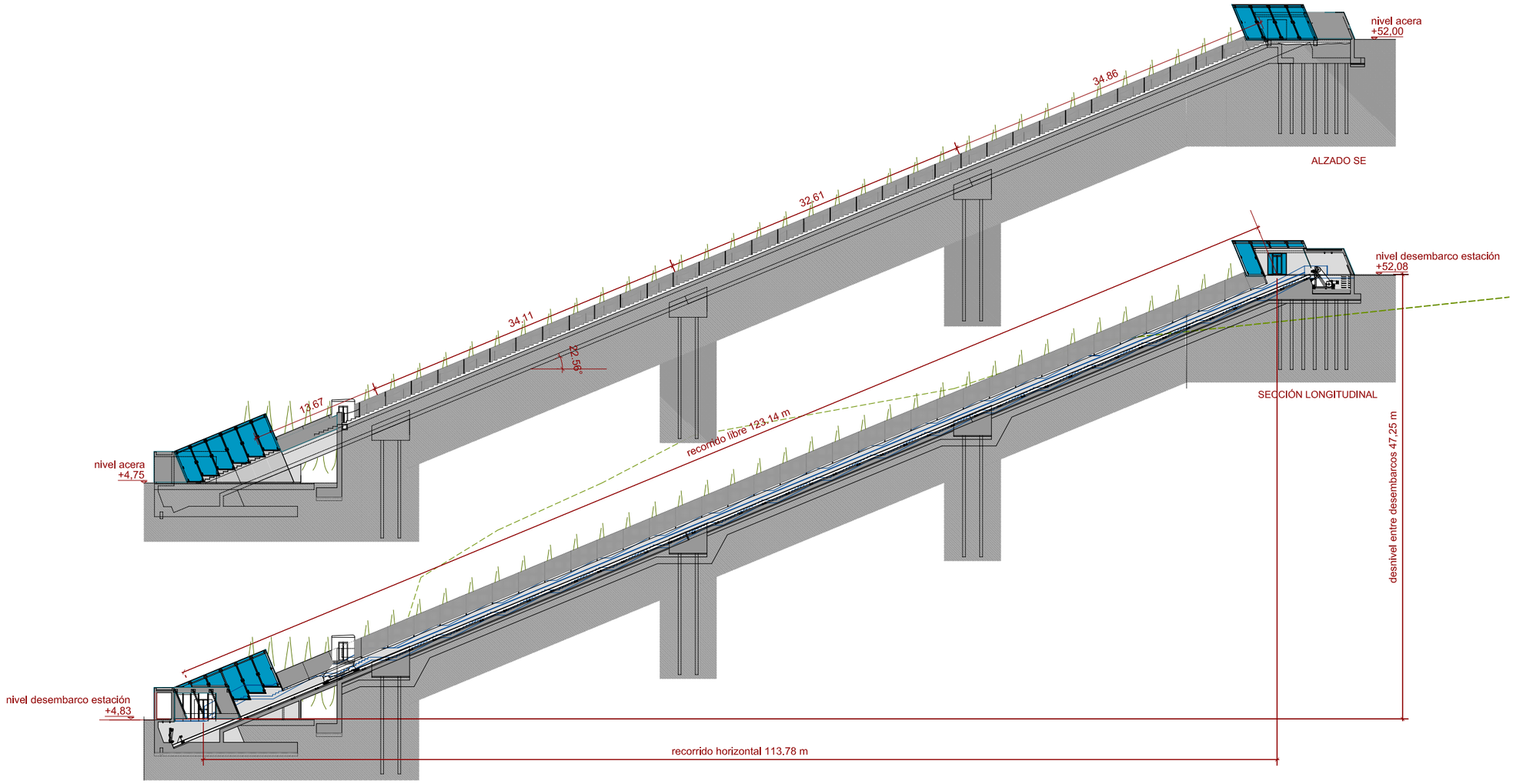

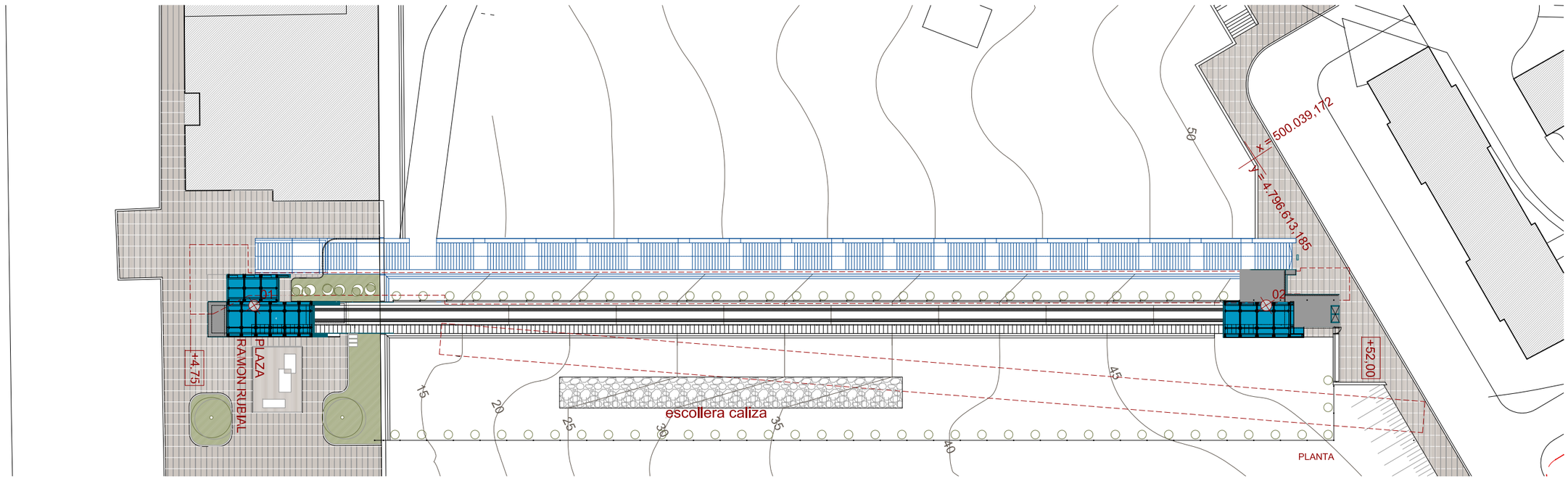

coordenadas UTM	punto 01	punto 02
x	499.991,202	500.053,697
y	4.796.510,027	4.796.605,110
z	4,830	52,080

TRAZA DE LA ESCALERA DEL PROYECTO DEL GOBIERNO VASCO

PERFIL DEL TERRENO EXISTENTE

Nota: En azul se representa la propuesta de modificación del trazado de la escalera.

plano: **P05** PLANTA. ALZADO Y SECCIÓN GENERAL

escala: 1/500

fecha: 17 MARZO 2016

encargo: PROYECTO DE IMPLANTACIÓN DEL ASCENSOR INCLINADO ENTRE LA CALLE LANGILERIA Y BARRIO TXORIERRI, EN LEIOA (BIZKAIA)

promotor: Ayuntamiento de Leioa
Leioako Udala

arquitecto: Santiago Pastor Vila
Col. COACV 7843

equipo redactor: VECTIA INGENIERÍA

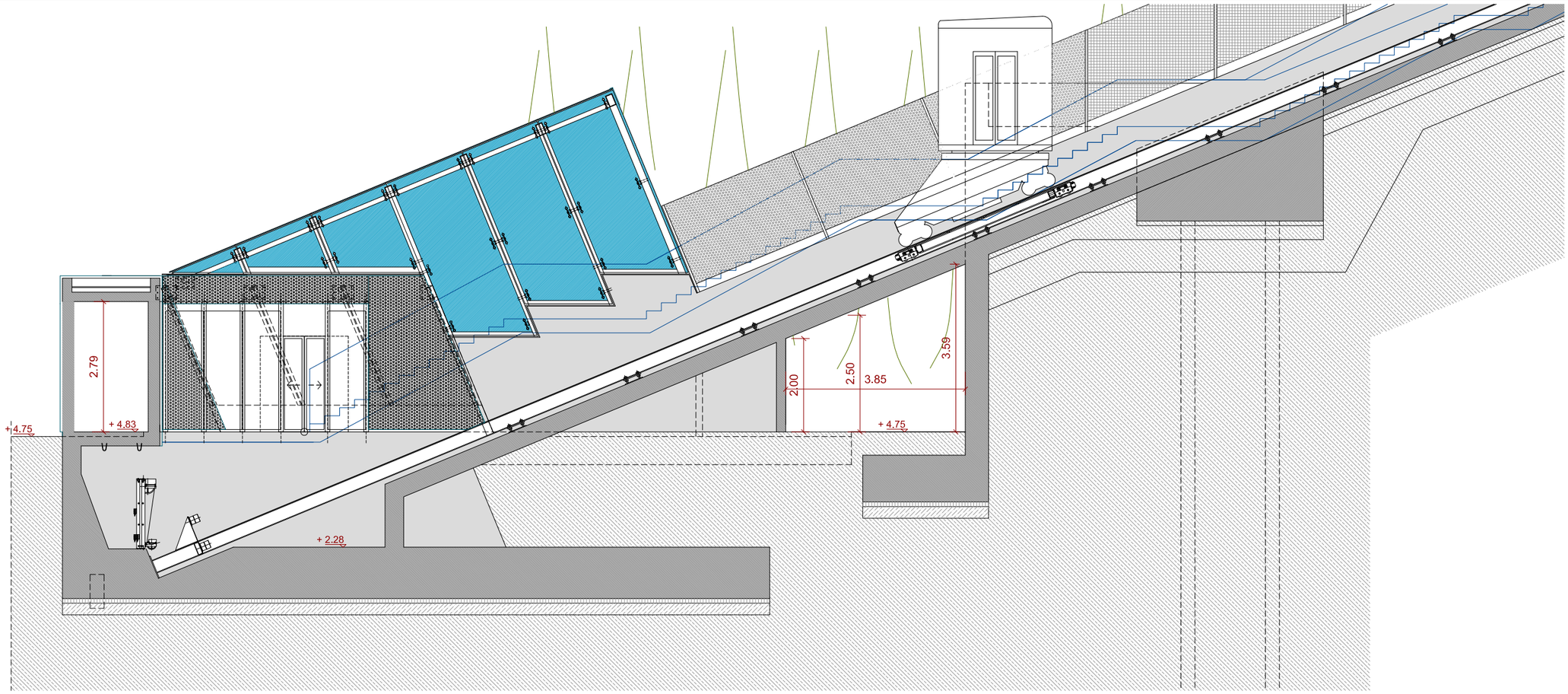

SECCIÓN LONGITUDINAL 01

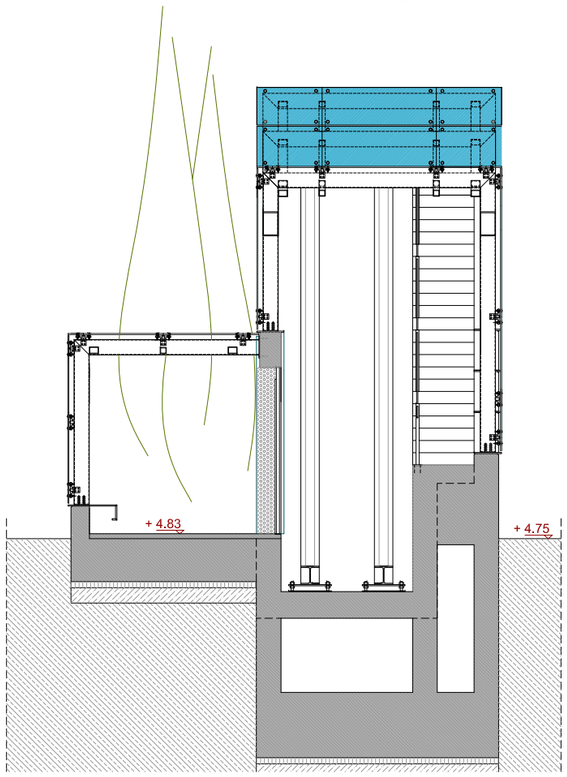

SECCIÓN TRANSVERSAL 02

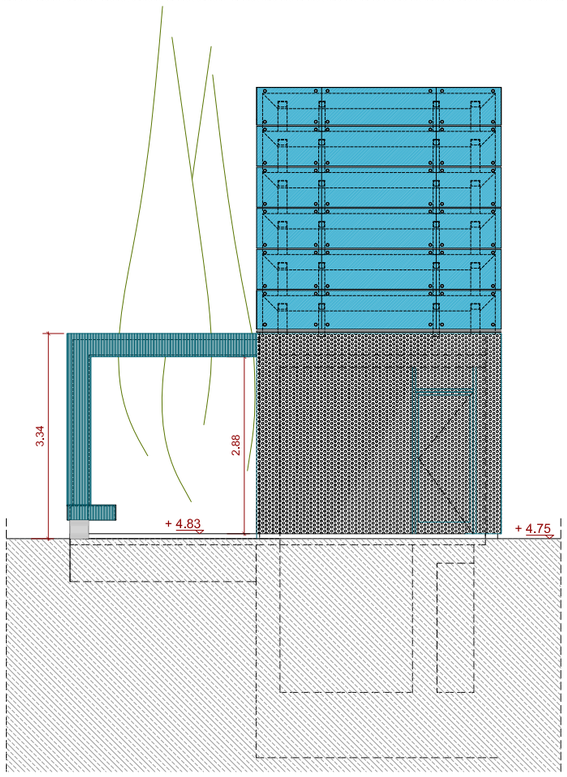

ALZADO SO

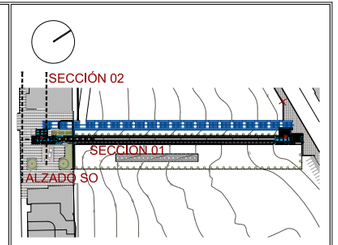

Nota: En azul se representa la propuesta de modificación del trazado de la escalera.

plano: **P11** ALZADO SO Y SECCIONES 01 Y 02. ESTACIÓN INFERIOR

escala: 1/100

fecha: 17 MARZO 2016

encargo: PROYECTO DE IMPLANTACIÓN DEL ASCENSOR INCLINADO ENTRE LA CALLE LANGILERIA Y BARRIO TXORIERRI, EN LEIOA (BIZKAIA)

promotor: Ayuntamiento de Leioa
Leioako Udala

arquitecto: Santiago Pastor Vila
Col. COACV 7843

equipo redactor: VECTIA INGENIERÍA

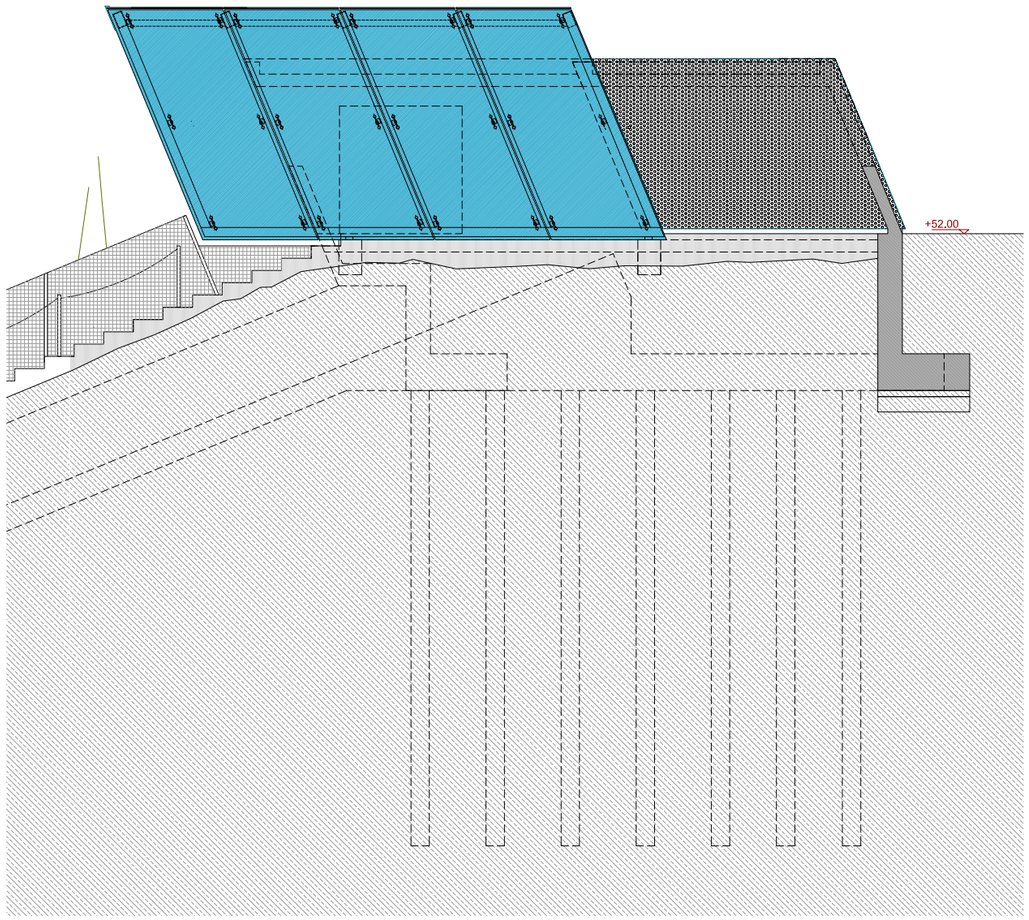

ALZADO SE

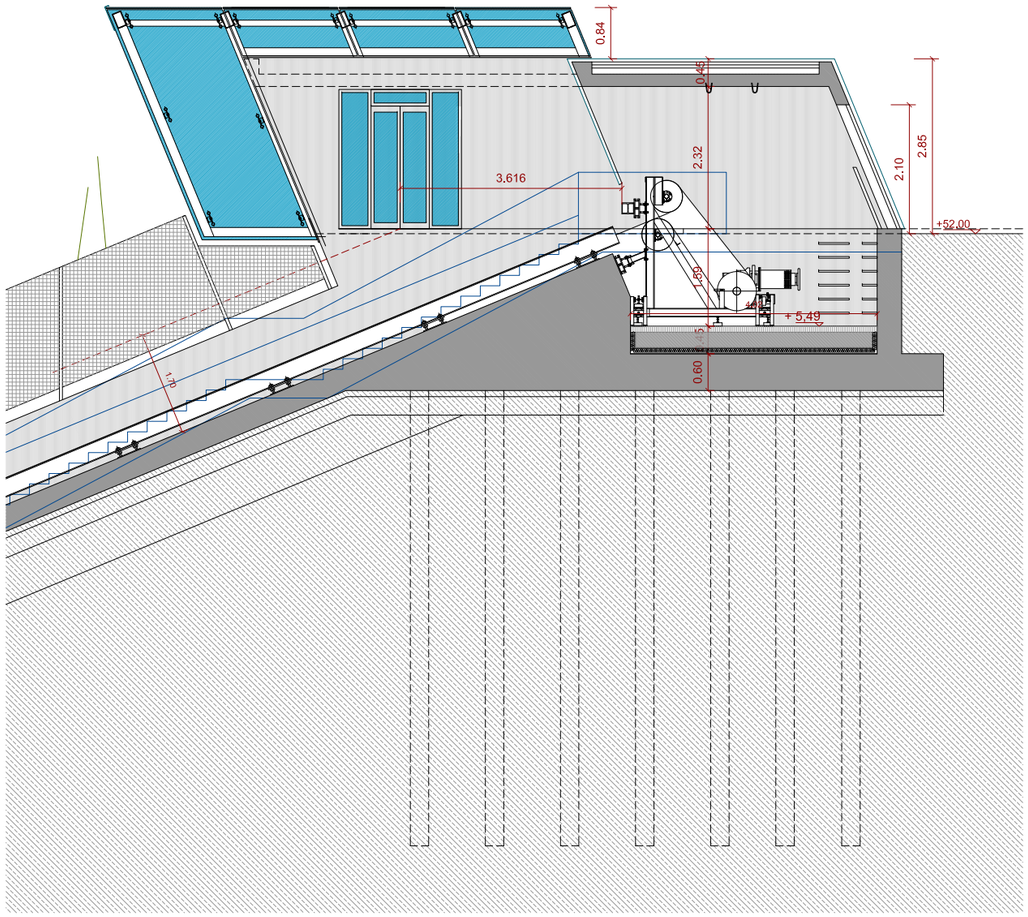

SECCIÓN LONGITUDINAL 02

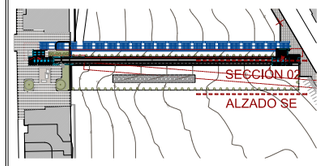

Nota: En azul se representa la propuesta de modificación del trazado de la escalera.

plano: **P15** ALZADO SE Y SECCIÓN 02. ESTACIÓN SUPERIOR

escala: 1/100

fecha: 17 MARZO 2016

encargo: PROYECTO DE IMPLANTACIÓN DEL ASCENSOR INCLINADO ENTRE LA CALLE LANGILERIA Y BARRIO TXORIERRI, EN LEIOA (BIZKAIA)

promotor: Ayuntamiento de Leioa
Leioako Udala

arquitecto: Santiago Pastor Vila
Col. COACV 7843

equipo redactor: VECTIA INGENIERÍA